

제 C-2022-000522 호



## 저작권 등록증

1. 저작물의 제호(명칭) KS-MAP (Korea Seismicity Map-지진위험도지도/지진재해지도)
2. 저작물의 종류 컴퓨터프로그램저작물>응용프로그램>과학기술>수치계산용 S/W
3. 저작자 성명(법인명) 트란탄투안 외 1인(별지기재)  
전라북도 군산시 미룡로
4. 생년월일(법인등록번호) 1986년01월23일  
(별지기재)
5. 창작연월일 2017년11월21일
6. 공표연월일 -
7. 등록연월일 2022년01월04일
8. 등록사항 저작자 : 트란탄투안 외 1인(공동저작자),  
창작 : 2017.11.21, 공표 : 2017.11.21

「저작권법」 제53조에 따라 위와 같이 등록되었음을 증명합니다.

2022년 01월 04일

한국저작권위원회



제 C-2022-000522 호



## 저작권 등록증

1. 저작물의 제호(명칭) KS-MAP (Korea Seismicity Map-지진위험도지도/지진재해지도)
2. 저작물의 종류 컴퓨터프로그램저작물>응용프로그램>과학기술>수치계산용 S/W
3. 저작자 성명(법인명) 트란탄투안 외 1인( 별지기재 )  
전라북도 군산시 미릉로
4. 생년월일(법인등록번호) 1986년01월23일  
( 별지기재 )
5. 창작연월일 2017년11월21일
6. 공표연월일 -
7. 등록연월일 2022년01월04일
8. 등록사항 저작자 : 트란탄투안 외 1인(공동저작자),  
창작 : 2017.11.21, 공표 : 2017.11.21

「저작권법」 제53조에 따라 위와 같이 등록되었음을 증명합니다.

2022년 01월 04일

한국저작권위원회



제 C-2022-000522 호

[별지]



## 저작권 등록증

등록번호 C-2022-000522

저작자 성명  
(법인명)

트란 탄 투 안  
전라북도 군산시 미룡로  
김 두 기  
충청남도 천안시 서북구 천안대로

생년월일  
(법인등록번호)

1986년01월23일




1969년09월06일



「저작권법」 제53조에 따라 위와 같이 등록되었음을 증명합니다.

2022년 01월 04일

한국저작권위원회



제 C-2022-000522 호

[별지]



## 저작권 등록증

등록번호 C-2022-000522

저작자 성명  
(법인명)

트란탄투안  
전라북도 군산시 미룡로  
김두기  
충청남도 천안시 서북구 천안대로

생년월일  
(법인등록번호)

1986년01월23일

1969년09월06일



「저작권법」 제53조에 따라 위와 같이 등록되었음을 증명합니다.

2022년 01월 04일

한국저작권위원회

